



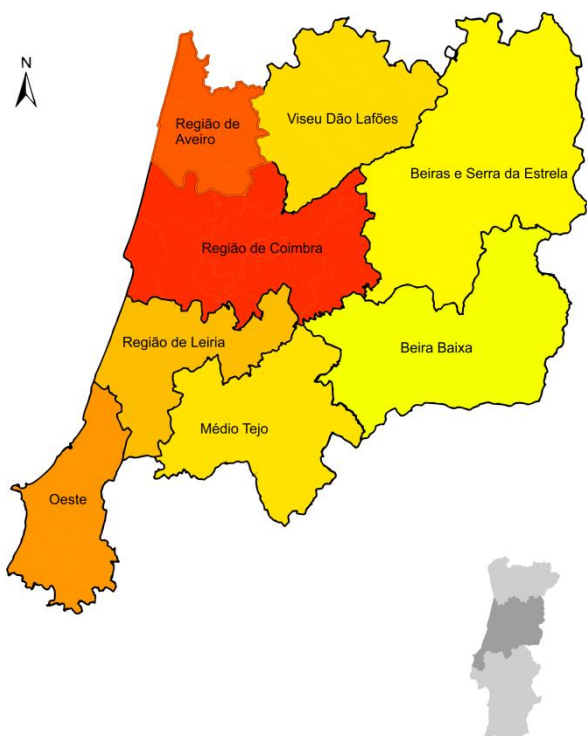
# Breve Abordagem Estatística – Território Região Centro

**Informação estatística sobre:**

- ✓ Superfície do território (2013)
- ✓ Número de Cidades e Vilas (2013)

**Superfície do território (Ano de referência: 2013)**

Portugal - 92.225,2 km<sup>2</sup>  
Centro - 28.199,3 km<sup>2</sup>

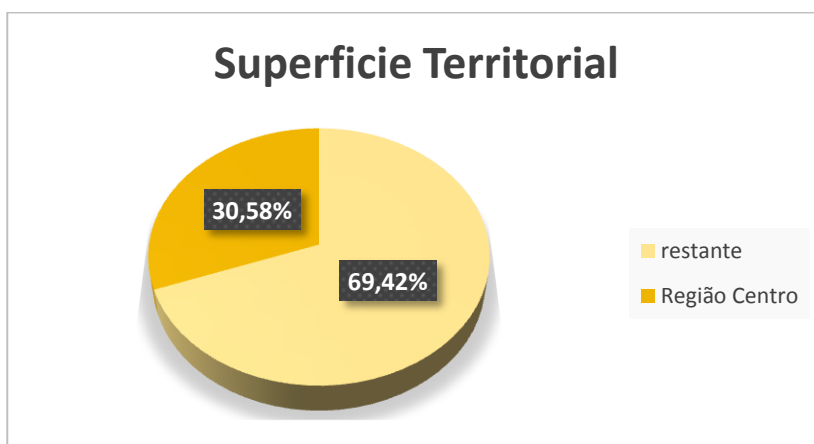


**NUT III:**

- Beiras e Serra da Estrela - 6.305,0 km<sup>2</sup>
- Beira Baixa - 4.614,6 km<sup>2</sup>
- Região de Coimbra - 4.335,6 km<sup>2</sup>
- Médio Tejo - 3.344,3 km<sup>2</sup>
- Viseu Dão Lafões - 3.237,7 km<sup>2</sup>
- Região de Leiria - 2.449,1 km<sup>2</sup>
- Oeste - 2.220,1 km<sup>2</sup>
- Região de Aveiro - 1.692,9 km<sup>2</sup>

Fonte: Datacentro

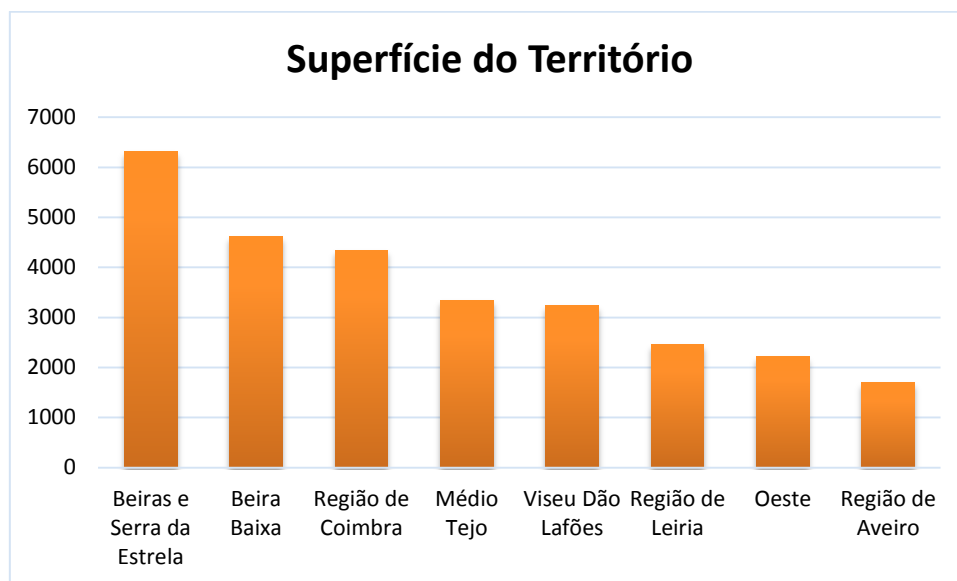
Atendendo a dados de **2013**, a superfície territorial de Portugal representa 92.225,2 km<sup>2</sup>, sendo 28.199,3 km<sup>2</sup> correspondente à **Região Centro**, cerca de **30,58% do território nacional**.



Fonte: Datacentro

As quatro NUTIII da **Região Centro com maior superfície territorial** são as Beiras e a Serra da Estrela (**7,08%**), a Beira Baixa (**5,18%**), a Região de Coimbra (**4,87%**) e o Médio Tejo (**3,75%**).

As quatro NUTIII que representam **menor superfície do território da Região Centro** são a Região de Aveiro (**1,90%**), o Oeste (**2,49%**), a Região de Leiria (**2,75%**) e Viseu Dão Lafões (**3,63%**).



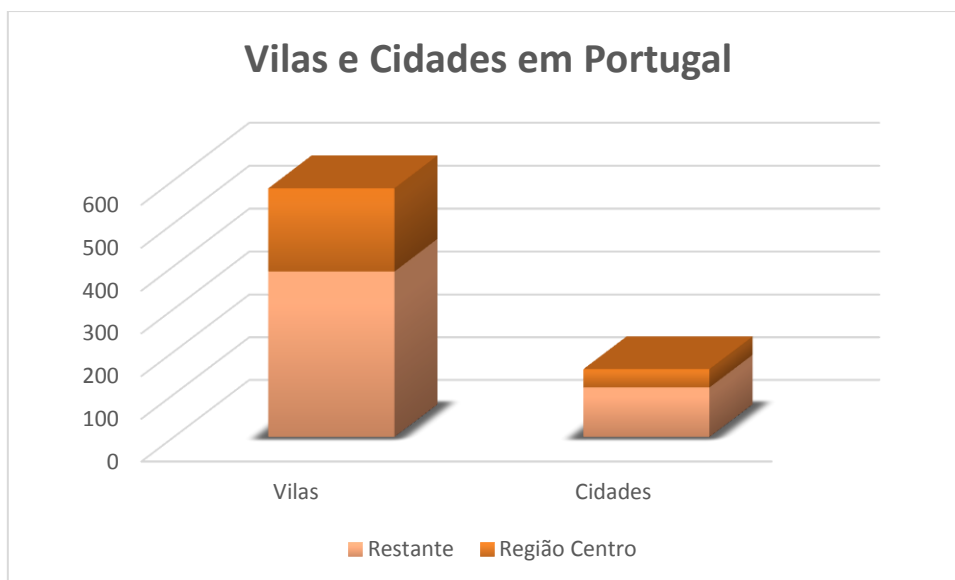
Fonte: Datacentro

## Número de Cidades e Vilas (Ano de referência: 2013)

Portugal - 581 Vilas e 159 Cidades

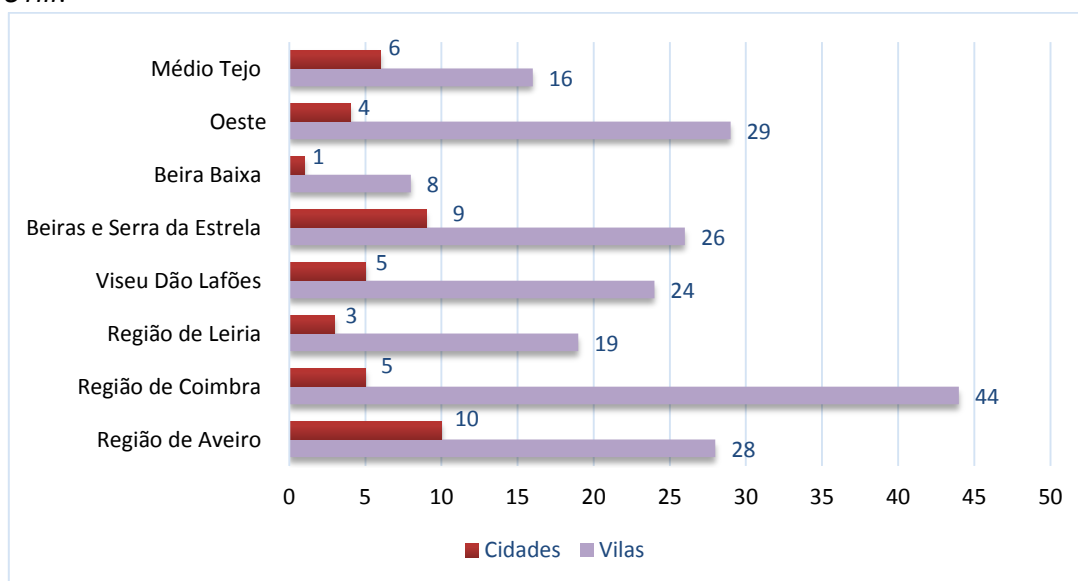
Centro - 194 Vilas e 43 Cidades

Em **2013**, Portugal totalizou 581 vilas e 159 cidades, sendo que **33,39% das vilas** e **27,04% das cidades** corresponderam à **Região Centro**.



4

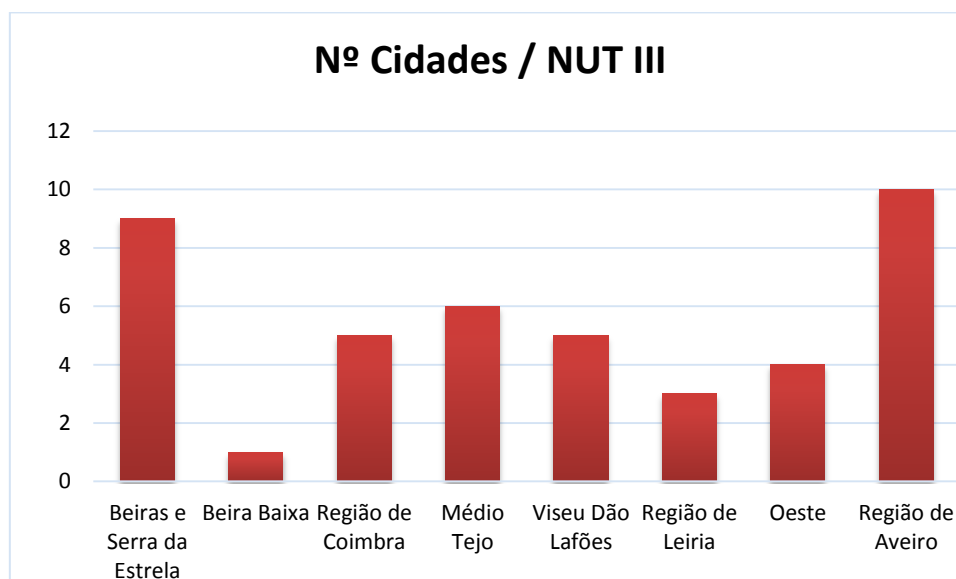
### NUTIII:



Fonte: Datacentro

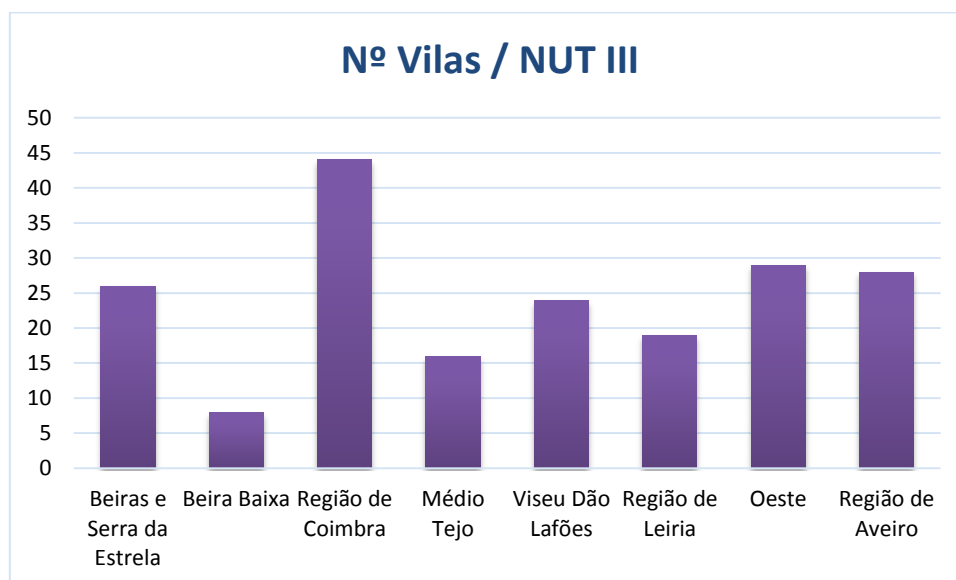
Relativamente ao número de **cidades na Região Centro** temos, por ordem decrescente, a **Região de Aveiro** com 10 (**23,26%**), as **Beiras e Serra da Estrela** com 9 (**20,93%**), o **Médio Tejo**

com 6 (**13,95%**), **Visu Dão Lafões** com 5 (**11,63%**), a **Região de Coimbra** com 5 (**11,63%**), o **Oeste** com 4 (**9,30%**), a **Região de Leiria** com 3 (**6,98%**) e a **Beira Baixa** com 1 (**2,33%**).



No que respeita à distribuição do número de **vilas** na **Região Centro**, também por ordem decrescente, temos a **Região de Coimbra** com 44 (**22,68%**), o **Oeste** com 29 (**14,95%**), a **Região de Aveiro** com 28 (**14,43%**), as **Beiras e Serra da Estrela** com 26 (**13,40%**), **Visu Dão Lafões** com 24 (**12,37%**), a **Região de Leiria** com 19 (**9,79%**), o **Médio Tejo** com 16 (**8,25%**) e a **Beira Baixa** com 8 (**4,12%**).

5



#### Conceitos

Vila (Datacentro)

"Aglomerado populacional contínuo, com um número de eleitores superior a 3000, possuindo pelo menos, metade dos seguintes equipamentos colectivos: a) Posto de assistência médica; b) Farmácia; c) Casa do Povo, dos

*Pescadores, de espectáculos, centro cultural ou outras colectividades; d) Transportes públicos colectivos; e) Estação dos CTT; f) Estabelecimentos comerciais e de hotelaria; g) Estabelecimento que ministre escolaridade obrigatória; h) Agência bancária"*

Cidade Estatística (Datacentro)

*"Corresponde, na maioria dos casos, ao ajustamento do perímetro urbano consagrado nos instrumentos jurídicos de ocupação de solos, às subsecções estatísticas utilizadas pelo INE na BGRI (Base Geográfica de Referência da Informação)."*



**SERVIÇOS CEC/CCIC**

*CERTIFICADOS DE ORIGEM*

*CERTIFICAÇÃO DE DOCUMENTOS*

*RECONHECIMENTO DE ASSINATURAS*

*EMISSÃO DE CERTIFICADOS DE VENDA LIVRE*

*LIVRO DE RECLAMAÇÕES*

*TRADUÇÕES E CERTIFICAÇÃO*

*PUBLICIDADE CEC NEWSLETTERS E WEBSITE*

**RUA CORONEL JÚLIO VEIGA SIMÃO, 3025-307 COIMBRA**

**E. [SERVICOS.CCIC@CEC.ORG.PT](mailto:SERVICOS.CCIC@CEC.ORG.PT)**

**T. +351 239 497 160**